


فصل دوم

جغرافیای انسانی استان قزوین



درس ششم تقسیمات سیاسی استان

استان قزوین به دلیل موقعیت جغرافیایی ممتاز خود، همواره از تمدنی کهن برخوردار بوده و به این دلیل هم از استان‌های مهم ایران به لحاظ جغرافیایی، فرهنگی و تاریخی به‌شمار می‌آید. این استان از سال ۱۳۷۶ در نقشه تقسیمات سیاسی ایران شکل گرفته است و براساس آخرین تقسیمات سیاسی در حال حاضر دارای ۵ شهرستان، ۱۹ بخش، ۲۵ شهر، ۴۹ دهستان و ۱۱۹۴ آبادی است.



شکل ۱-۲- نقشه تقسیمات سیاسی استان قزوین در سال ۱۳۸۵



استان قزوین به دلیل رشد جمعیت و نیز مهاجرت، همواره شاهد تغییرات در تقسیمات سیاسی بوده است و بر این اساس می توان آخرین وضعیت تقسیمات سیاسی استان را در جدول ذیل مشاهده کرد.

بیشتر بدانیم



جدول ۱-۲- مشخصات کلی تقسیمات سیاسی استان قزوین در سال ۱۳۹۰

شهرستان	تاریخ تأسیس شهرستان	مساحت (کیلومتر مربع)	بخش	شهر	دهستان	تعداد آبادی	دارای سکنه
آبیک	۱۳۸۰	۱۳۱۸	۲	۲	۵	۱۱۲	۸۹
البرز	۱۳۸۳	۴۱۶	۲	۴	۴	۳۵	۲۸
بوئین زهرا	۱۳۷۵	۵۶۷۳	۶	۷	۱۴	۳۰۳	۲۴۸
تاکستان	۱۳۵۹	۲۵۹۱	۴	۵	۹	۱۴۹	۱۳۱
قزوین	۱۳۱۶	۵۵۷۰	۵	۷	۱۴	۵۹۵	۴۰۲
کل استان		۱۵۵۶۸	۱۹	۲۵	۴۶	۱۱۹۴	۸۹۸

همچنین می توان در جدول زیر مشخصات شهرستان های استان را به تفکیک تقسیمات سیاسی مشاهده نمود.

بیشتر بدانیم



جدول ۲-۲- مشخصات شهرستان های استان قزوین در سال ۱۳۹۰

شهرستان	مرکز شهرستان	بخش	مرکز بخش	دهستان	مرکز دهستان	شهر
آبیک	آبیک	بشاریات	خاکعلی	بشاریات غربی	خاکعلی	خاکعلی
				بشاریات شرقی	خطاپان	
	آبیک	مرکزی	آبیک	زیاران	زیاران	آبیک
				کوهپایه غربی	کوندج	
				کوهپایه شرقی	ناصر آباد	
	آبیک	مرکزی	آبیک	بشاریات غربی	خاکعلی	خاکعلی
				بشاریات شرقی	خطاپان	

ادامه جدول ۲-۲- مشخصات شهرستان‌های استان قزوین در سال ۱۳۹۰

البرز	الوند	محمدیه	محمدیه	شریف آباد	شریفیه	شریفیه
				حصار خروان	حصار خروان	محمدیه بیدستان
	مرکزی	الوند		پیر یوسفیان نصرت آباد	پیر یوسفیان نصرت آباد	الوند
	آبگرم	آبگرم		آبگرم خرقان شرقی	آبگرم کلنجین	آبگرم
	آوج	آوج		خرقان غربی حصار ولیعصر شهید آباد	نیرج حصار ولیعصر شهید آباد	آوج
	دشتابی	ارداق		دشتابی شرقی دشتابی غربی	شهرستانک ارداق	ارداق
	رامند	دانسفهان		ابراهیم آباد رامند جنوبی	ابراهیم آباد خوزنین	دانسفهان
	شال	شال		زین آباد قلعه هاشم خان	زین آباد شهرک مدرس	شال
	مرکزی	بوئین زهرا		زهرای پایین زهرای بالا سگز آباد	رحیم آباد عصمت آباد سگز آباد	بوئین زهرا سگز آباد



ادامه جدول ۲-۲- مشخصات شهرستان‌های استان قزوین در سال ۱۳۹۰

اسفرورین	اک	اک	اسفرورین	اسفرورین	تاکستان	تاکستان
		خرم آباد				
خرمدشت	رحیم آباد	افشاریه	خرمدشت	خرمدشت		
	خرمدشت	رامند شمالی				
ضیاء آباد	فارسجین	دودانگه علیا	ضیاء آباد	ضیاء آباد		
	حسین آباد	دودانگه سفلی				
تاکستان	یحیی آباد	قافازان شرقی	تاکستان	مرکزی		
نرجه	نیکویه	قافازان غربی				
	نرجه	نرجه				
معلم کلایه	مینو دشت	الموت بالا	معلم کلایه	رودبار الموت شرقی		
	زوارک	الموت پایین				
	معلم کلایه	معلم کلایه				
رازمیان	بهرام آباد	رودبار شهرستان	رازمیان	رودبار الموت غربی		
	رجایی دشت	رودبار محمد زمانی				
	دستجرد سفلی	دستجرد				
سیردان	نیارک	نیارک	سیردان	طارم سفلی		
	کوهگیر سفلی	کوهگیر				
	حصار	چوقور				
	سیاهپوش	خندان				
کوهین	آقا بابا	ایلات قافازان شرقی	کوهین	کوهین		
	کوهین	ایلات قافازان غربی				
قزوین	کورانه	اقبال شرقی	قزوین	مرکزی		
محمود آباد نمونه						
اقبالیه					نظام آباد	اقبال غربی

فعالیت



۱- شهرستان محل سکونت شما از چند شهر و بخش تشکیل شده است؟ آنها را نام ببرید. به طور دلخواه دو نمونه را با کمک دبیر خود از جدول ۲-۲ پیدا کرده و بنویسید.

.....

۲- بزرگ‌ترین شهر واقع در شهرستان محل سکونت شما کدام است؟

.....

۳- از شهرهای تازه تأسیس استان که بعد از سال ۱۳۷۶ ایجاد شده‌اند، سه نمونه را به دلخواه از جدول ۲-۴ بنویسید.

.....

بیشتر بدانیم



استان قزوین، استانی تازه تأسیس با سابقه بیش از یک دهه بوده است که قبل از تبدیل شدن به استان در سیر تقسیمات کشوری، دگرگونی‌های زیادی داشته است. این استان قبل از تأسیس، شهرستان قزوین بوده است که تابعیت چندین استان را قبل از استان شدن خود داشته است. سابقه شهرستان قزوین به شکل ابتدایی، طبق قانون تقسیمات کشوری به سال ۱۳۱۶ شمسی بر می‌گردد که تابع استان یکم بوده و شامل شهرستان‌های زنجان، قزوین، ساوه، سلطان آباد، رشت و شمسوار بوده است. در تغییرات بعدی تقسیمات کشوری ایران، شهرستان قزوین زیر مجموعه استان زنجان شده و تا سال ۱۳۷۴ بخشی از این استان بوده است. با تغییرات سیاسی اداری در سال ۱۳۷۵ این شهرستان از استان زنجان جدا شده، و تابع استان تهران شد. سرانجام با تصویب مجلس شورای اسلامی استان قزوین به عنوان بیست و هفتمین استان کشور در سال ۱۳۷۶ در عرصه سیاسی ایران شکل گرفت و با گذشت زمان هم تقسیمات داخلی سیاسی این استان تکمیل شد.



درس هفتم شیوه‌های زندگی در استان

آیا شما به عنوان یک دانش آموز ساکن در استان قزوین با شیوه‌های سکونت و زندگی در استان آشنایی دارید؟ آیا می‌دانید که چند شیوه زندگی در حال حاضر در استان وجود دارد؟ تصاویر زیر نشان‌دهنده نوع سکونت‌گاه‌ها در این استان است، حال به تصاویر دقت کرده و بگویید در کجا زندگی می‌کنید؟ به نظر شما کدام یک از سکونت‌گاه‌های زیر، بیشترین ساکنان را به خود اختصاص داده است؟



شکل ۲-۲- انواع سکونتگاه‌های استان

دو شیوه رایج زندگی در استان قزوین عبارت‌اند از: شهری، روستایی.

الف) زندگی شهری

جمعیت شهری استان در سال ۱۳۸۵، معادل ۷۷۷۹۷۵ نفر بوده است که در حال حاضر در ۲۵ شهر استان سکونت دارند. با مقایسه جمعیت شهری و روستایی استان قزوین می‌توان گفت که استان قزوین از نظر درصد جمعیت شهرنشین بالاتر از متوسط کشور است؛ که به همین دلیل جدول زیر، نشان‌دهنده سهم هر یک از شیوه‌های زندگی شهری و روستایی استان است.

جدول ۲-۳- درصد شیوه‌های زندگی استان در سال ۱۳۸۵

شرح	کشور در سال ۸۵		استان قزوین در سال ۸۵	
	تعداد	درصد	تعداد	درصد
جمعیت	۷۰۴۹۵۷۸۲	۱۰۰	۱۱۴۳۲۰۰	۱۰۰
جمعیت شهری	۴۸۲۵۹۹۶۴	۶۸	۷۷۷۹۷۵	۶۸/۵
جمعیت روستایی	۲۲۱۳۱۱۰۱	۳۲	۳۶۵۲۰۳	۳۱/۹۵

فعالیت



۱- به نظر شما چه علت‌هایی موجب بالا رفتن درصد شهرنیشینی استان قزوین شده است؟

.....

.....

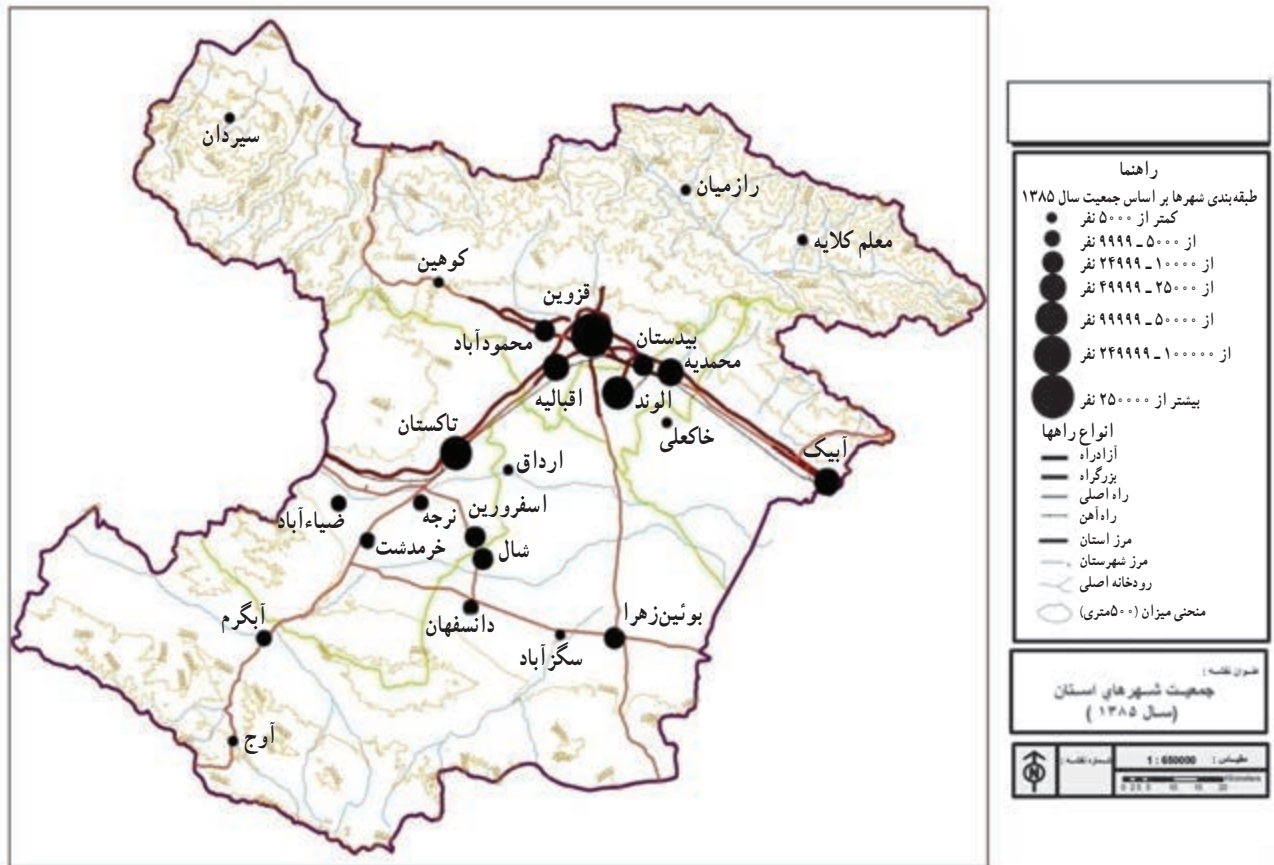
.....

۲- علل کاهش جمعیت روستایی استان ما در چیست؟

.....

.....

در حال حاضر در استان قزوین ۲۵ شهر وجود دارد که بیشتر این شهرها بعد از شکل‌گیری استان به دلیل رشد جمعیت به وجود آمده‌اند. البته شهرهای استان از نظر پراکندگی و تعداد جمعیت خصوصیات متفاوتی دارند که نقشه و جدول صفحه بعد مشخصات آنها را نمایش می‌دهد.



شکل ۳-۲- نقشه پراکندگی شهرهای استان و جمعیت آنها در سال ۱۳۸۵

همان‌طور که نقشه پراکندگی شهرهای استان نمایش می‌دهد، مهم‌ترین و پرجمعیت‌ترین شهرهای استان در دشت قزوین تمرکز یافته و کمترین شهرها هم در ناحیه کوهستانی پراکنده شده‌اند. همچنین نقشه فوق نشان‌دهنده اهمیت حوزه نفوذ شهر قزوین در تمرکز جمعیت شهری و ایجاد شهرهای جدید در حاشیه مرکز استان است.

جدول ۴-۲- مشخصات شهرهای استان

نام شهر	نام شهرستان	تاریخ تأسیس	جمعیت
قزوین	قزوین	۱۳۰۳	۳۵۵۳۳۸
رازمیان	قزوین	۱۳۷۹	۱۰۲۳
معلم کلايه	قزوین	۱۳۷۹	۲۴۳۸
محمودآباد نمونه	قزوین	۱۳۷۸	۱۹۶۷۹
سپردان	قزوین	۱۳۸۴	۴۶۸
کوهین	قزوین	۱۳۸۱	۱۵۹۲
اقبالیه	قزوین	۱۳۷۰	۴۹۲۴۶
بوئین زهرا	بوئین زهرا	۱۳۵۵	۱۶۴۲۱
آوج	بوئین زهرا	۱۳۴۲	۴۲۰۴
آبگرم	بوئین زهرا	۱۳۸۰	۵۴۱۶
دانسفهان	بوئین زهرا	۱۳۷۲	۸۷۰۴
سگزآباد	بوئین زهرا	۱۳۸۳	۴۹۵۸
شال	بوئین زهرا	۱۳۶۱	۱۵۱۱۵
ارداق	بوئین زهرا	۱۳۸۱	۴۸۳۹
تاکستان	تاکستان	۱۳۳۷	۷۴۲۵۷
نرجه	تاکستان	۱۳۸۳	۵۱۱۸
اسفرورین	تاکستان	۱۳۶۸	۱۲۱۱۳
ضیاءآباد	تاکستان	۱۳۷۲	۸۶۵۶
خرم دشت	تاکستان	۱۳۷۸	۶۳۰۸
الوند	البرز	۱۳۶۱	۶۹۳۴۳
بیدستان	البرز	۱۳۸۱	۲۰۱۱۰
محمدیه	البرز	۱۳۷۴	۴۱۸۱۶
شریفیه	البرز	۱۳۸۷	۱۶۵۵۴
آبیک	آبیک	۱۳۴۲	۴۷۴۸۷
خاکعلی	آبیک	۱۳۸۳	۳۱۴۶



شکل ۴-۲- تصاویری از شهر قزوین

فعالیت

با توجه به جدول مشخصات شهرهای استان (۲-۴) به سؤالات زیر پاسخ دهید.

۱- دو شهر پرجمعیت استان را با ذکر دلیل نام ببرید.

.....

۲- از سال ۱۳۷۶ چند شهر تازه تأسیس در استان به وجود آمده؟ چرا؟

.....

۳- کمترین جمعیت شهری در استان متعلق به کدام شهر است و چرا؟ به کمک دیر خود تحلیل نمایید.

.....

.....

ب) زندگی روستایی

در استان قزوین همانند دیگر نقاط ایران، استقرار و شکل‌گیری روستاها به عوامل متعدد طبیعی وابسته بوده است و به همین جهت، در استان قزوین دو شکل از روستاها ایجاد شده که عبارت‌اند از: روستاهای متمرکز و روستاهای پراکنده. البته باید اشاره کرد که از نظر موقعیت جغرافیایی محل شکل‌گیری هر یک از روستاهای اشاره شده با یکدیگر متفاوت بوده است. بیشتر روستاهای دشت از نوع متمرکز می‌باشد، ولی در نواحی کوهستانی استان روستاهای پلکانی و درموردی روستاهای پراکنده مشاهده می‌شود.

فعالیت

حال به نظر شما کدام یک از عوامل طبیعی در شکل‌گیری روستاهای استان قزوین نقش عمده‌ای دارند؟

فعالیت

نوع عوامل مؤثر	مثال
طبیعی



شکل ۲-۵- روستای هیر در شمال استان



شکل ۲-۶- روستای قوزلو در جنوب استان

جغرافیای انسانی استان

همان‌طور که در جدول (۵-۲) مشاهده می‌کنید، آبادی‌های استان از نظر تعداد در شهرستان‌ها متفاوت بوده و براساس شهرستان‌های قزوین و البرز به‌ترتیب بیشترین و کم‌ترین تعداد آبادی را به خود اختصاص داده‌اند که این امر نشان‌دهنده جمعیت و وسعت هریک از شهرستان‌های ذکر شده در استان می‌باشند.

با این وجود مردم روستایی قزوین دارای فعالیت‌های سه‌گانه کشاورزی (زراعت، دامداری و باغداری) بوده و از این طریق به امرار معاش می‌پردازند.

جدول ۵-۲- رتبه‌بندی شهرستان‌های استان از نظر تعداد روستاها

نام شهرستان	تعداد آبادی	رتبه در استان
قزوین	۴۰۲	۱
تاکستان	۱۳۱	۳
آبیک	۸۹	۴
بوئین‌زهر	۲۴۸	۲
البرز	۲۸	۵

فعالیت



- ۱- مردم روستاهای استان قزوین از چه روش‌های کشاورزی امرار معاش می‌کنند؟
- ۲- به نظر شما چرا در شهرستان قزوین تعداد آبادی‌ها رتبه اول را داراست؟ به کمک دبیر خود دو دلیل بیاورید.

عمران و آبادی روستاهای استان

در طی دو دهه اخیر و به‌خصوص بعد از فرایند استان‌شدن، روستاهای استان قزوین شاهد تحولات زیادی در عرصه عمران و آبادی بوده‌اند. بطوری که این تحولات موجبات توسعه روستاها را فراهم ساخته و این مکان‌ها را به عرصه‌های سکونت‌محور و جذاب روستایی تبدیل کرده است که برای نمونه می‌توان به تصاویر مراجعه نمود.



شکل ۷-۲. بهسازی روستایی (روستای رزجرد)



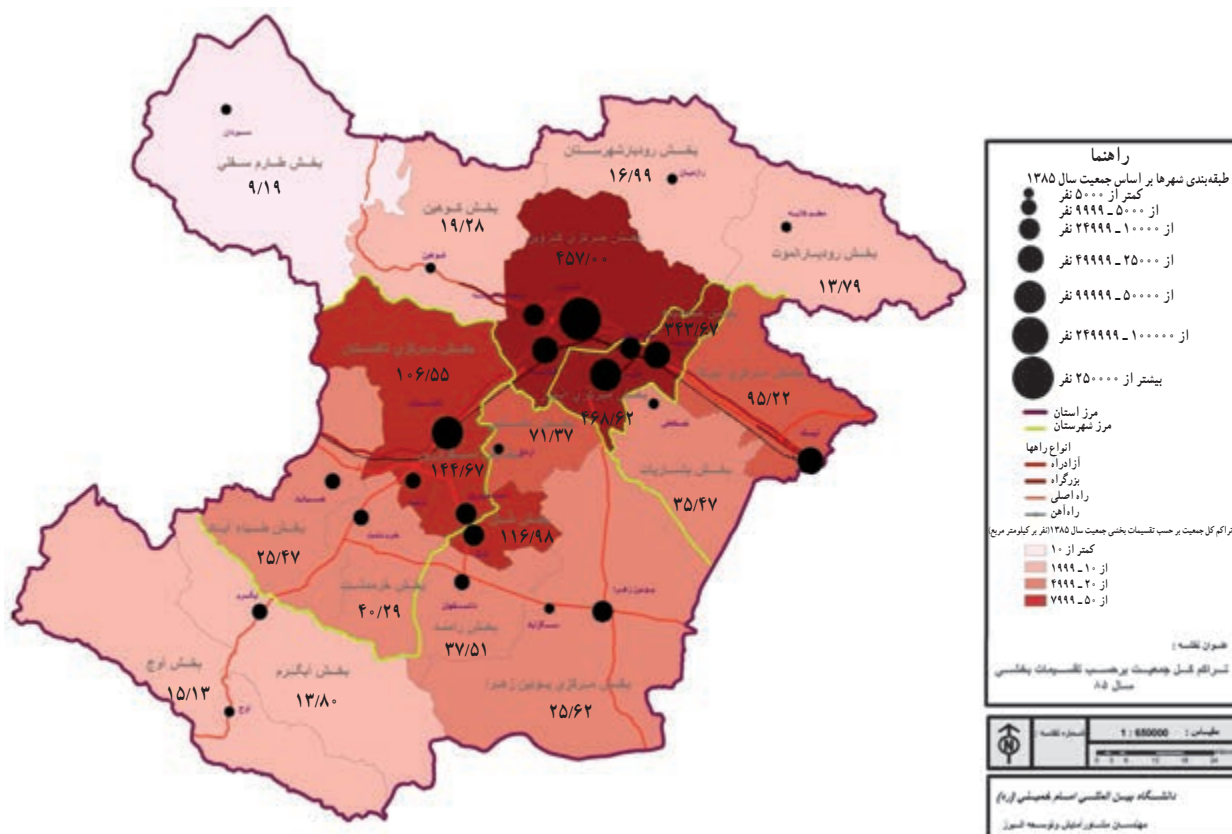
شکل ۸-۲. راه روستایی (الموت رود)

درس هشتم جمعیت استان و ویژگی‌های آن

براساس نتایج سرشماری عمومی سال ۱۳۸۵، جمعیت استان قزوین ۱۱۴۳۲۰۰ نفر برآورد شده است. از این تعداد ۵۵۹۳۳۰ نفر را زنان و ۵۸۳۸۷۰ نفر را مردان تشکیل می‌دهند که در رتبه‌بندی جمعیتی ۳۱ استان کشور رتبه ۲۱ را دارد. بر این اساس بیشترین جمعیت استان قزوین در مناطق شهری و کمترین جمعیت در مناطق روستایی استان قزوین ساکن بوده‌اند. همچنین در سال ۱۳۸۵ از کل جمعیت ساکن در استان قزوین ۵۱ درصد را مردان و ۴۹ درصد را زنان به خود اختصاص داده‌اند. بر این اساس خصوصیات جمعیت استان را در جدول (۲-۶) و شکل (۲-۹) می‌توان مشاهده نمود.

جدول ۲-۶- مشخصات کلی جمعیت استان در سال ۸۵

سال	کل جمعیت استان	مردان	زنان	درصد مردان	درصد زنان
۱۳۸۵	۱۱۴۳۲۰۰	۵۸۳۸۷۰	۵۵۹۳۳۰	۵۱	۴۹



شکل ۲-۹- نقشه تراکم جمعیت استان در سال ۱۳۸۵



فعالیت



۱- با توجه به نقشه تراکم جمعیت استان، پر تراکم ترین و کم تراکم ترین بخش های استان در کدام شهرستان ها می باشد؟

۲- به نظر شما که در استان قزوین زندگی می کنید چرا تراکم جمعیت استان در مرکز استان از سایر نقاط بیشتر است؟

۳- علل کم جمعیتی بودن استان در بخش های حاشیه ای چیست؟

تراکم نسبی جمعیت استان

با توجه به وسعت استان قزوین و جمعیت ساکن در آن، تراکم جمعیت استان قزوین در سرشماری سال ۱۳۸۵ معادل ۷۴ نفر در کیلومتر مربع بوده است که بر طبق آخرین مطالعات انجام شده بیشترین تراکم جمعیت استان در مرکز استان به دلایل سیاسی، اقتصادی و اجتماعی بوده است و همچنین کمترین تراکم جمعیت هم در مناطق کوهستانی استان قزوین گزارش شده است. همچنین بر اساس آخرین آمار موجود، بیشترین و کمترین تراکم را شهرستان های البرز و بوئین زهرا به خود اختصاص داده اند که جدول زیر بیانگر این موضوع است.

جدول ۷-۲- رتبه بندی شهرستان های استان از نظر جمعیت سال ۸۵

شهرستان	وسعت (کیلومتر مربع)	جمعیت سال ۸۵	تراکم جمعیت	رتبه در استان
آبیک	۱۳۱۸	۹۱۴۲۱	۶۹/۳۶	۳
البرز	۴۱۶	۱۸۲۱۲۶	۴۳۷/۸۰	۱
بوئین زهرا	۵۶۷۳	۱۵۵۸۸۹	۲۷/۴۷	۵
تاکستان	۲۵۹۱	۱۷۳۵۷۷	۶۶/۹۹	۴
قزوین	۵۵۷۰	۵۴۰۱۸۷	۹۶/۹۸	۲
کل استان	۱۵۵۶۸	۱۱۴۳۲۰۰ نفر	۷۴ نفر	

نرخ رشد جمعیت استان

رشد جمعیت استان در دهه های گذشته همواره تغییراتی داشته است، اگر چه ما شاهد رشد جمعیت نسبت به دهه های گذشته هستیم، اما نرخ رشد جمعیت بر اساس سرشماری های کشور مطابق جدول زیر بوده است. با توجه به این جدول در فاصله چند دوره

جغرافیای انسانی استان

سرشماری از میزان نرخ رشد جمعیت استان قزوین به طور چشمگیری کاسته شده است.

جدول ۸-۲- نرخ رشد جمعیت در سال‌های ۸۵-۱۳۵۵

۱۳۵۵	۱۳۶۵	۱۳۷۵	۱۳۸۵
۴/۰۶	۳/۹۷	۱/۸۹	۱/۶۱

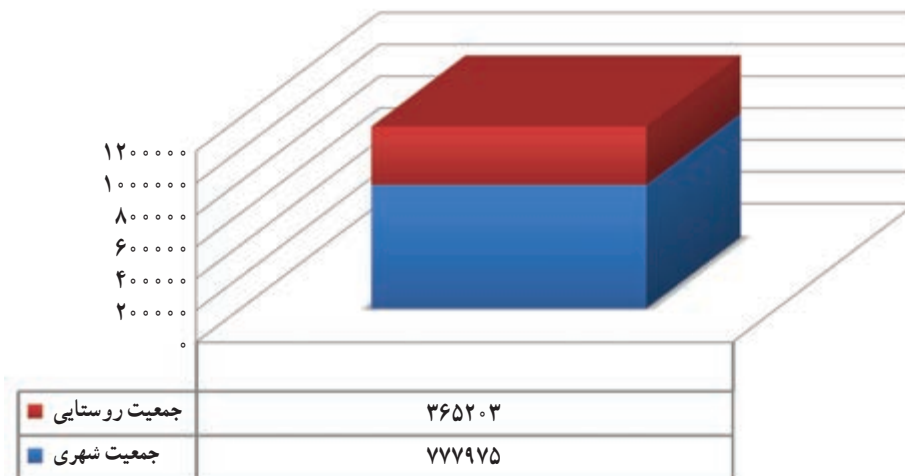
فعالیت

با توجه به جدول ۸-۲ مشخص کنید که بیشترین و کمترین نرخ رشد جمعیت استان در چه سال‌هایی بوده است؟ چرا؟ برای جواب سؤال به کمک دبیر خود دو دلیل بیاورید.

جمعیت شهری و روستایی استان قزوین

در آبان ماه ۱۳۸۵ از کل جمعیت استان قزوین، ۶۸/۵ درصد در نقاط شهری استان و ۳۱/۹۵ درصد در نقاط روستایی استان قزوین ساکن بوده‌اند. در استان قزوین همانند وضعیت جمعیتی ایران، روند افزایش جمعیت شهری و کاهش جمعیت روستایی در طی دو دهه اخیر در حال انجام است. بدین ترتیب که روز به روز از درصد و میزان جمعیت روستایی استان کاسته شده و بر میزان جمعیت شهری استان افزوده می‌شود.

جمعیت شهری و روستایی استان در سال ۱۳۸۵



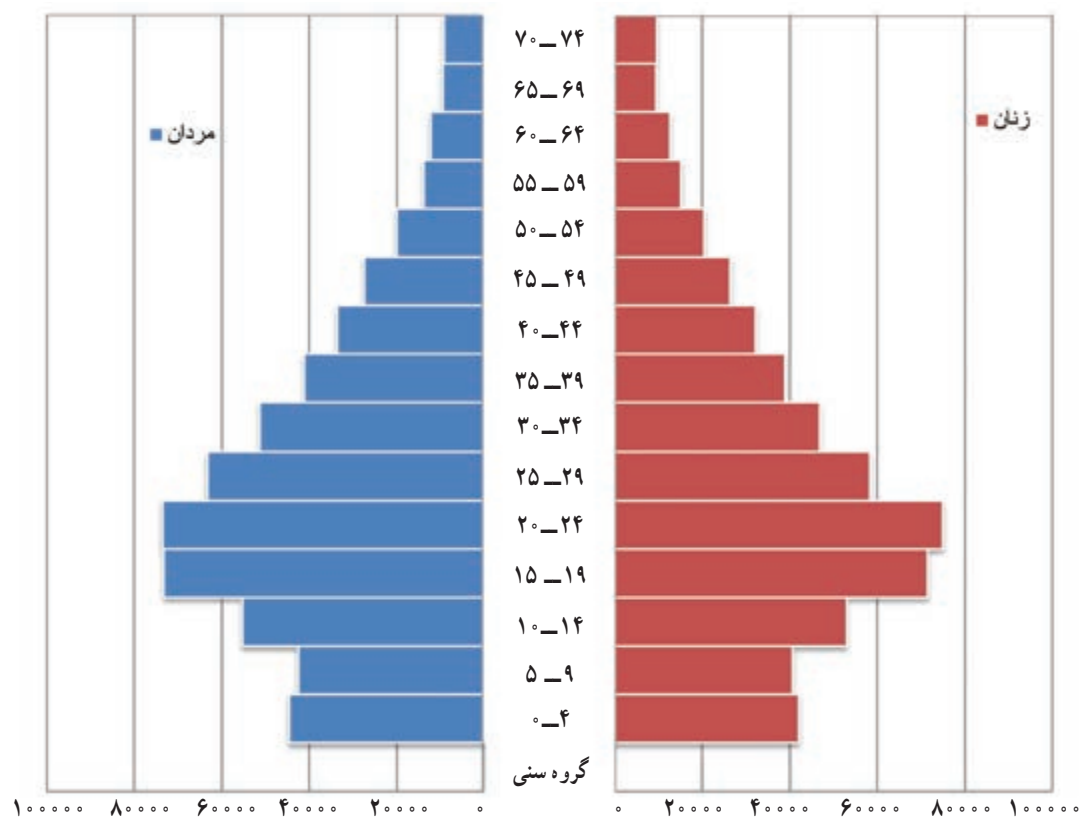
شکل ۱۰-۲- مقایسه جمعیت شهری و روستایی استان



ساختمان سنی جمعیت استان

با نگاهی گذرا به هرم سنی جمعیت استان، می‌توان گفت که جمعیت استان قزوین جوان است؛ البته این هرم سنی از ساختمان سنی جمعیت ایران پیروی می‌کند، و نشان‌دهنده گذر از مرحله جوانی جمعیت^۱ استان ما است.

هرم سنی جمعیت استان قزوین ۱۳۸۵



شکل ۱۱-۲- ساختمان سنی جمعیت استان قزوین در سال ۱۳۸۵

مهاجرت‌ها در استان قزوین

استان قزوین به دلایل فرهنگی و اجتماعی، اقتصادی، ارتباطی و سیاسی همواره یکی از استان‌های مهاجرپذیر در ایران بوده است به طوری که بیشترین آمار مهاجران وارد شده به استان از دهه ۱۳۴۰ به بعد بوده است. البته دلیل اصلی این امر تمرکز صنایع

۱- اصطلاح جمعیت جوان نشان‌دهنده ساخت سنی خاصی است که در آن بیش از دو پنجم جمعیت زیر ۱۵ سال است.

جغرافیای انسانی استان

استان و احداث شهر صنعتی البرز است که مهاجران زیادی را از داخل و خارج استان به خود جذب کرده است. جدول زیر تعداد و درصد مهاجرت‌های استان را در دوره سرشماری ۱۳۸۵ نشان می‌دهد.

جدول ۹-۲- آمار مهاجرین استان قزوین

خالص مهاجران		مهاجرین خارج شده		مهاجرین وارد شده	
درصد نسبت به جمعیت استان	تعداد	درصد	تعداد	درصد	تعداد
۰/۱۴	۲۰۰۰	۱/۹۹	۹۴۰۰۰	۲/۰۲	۹۶۰۰۰

فعالیت

همان‌طور که می‌دانید استان قزوین از استان‌های مهاجرپذیر ایران است، با راهنمایی دبیر خود جدول زیر را کامل کنید.

مثال اول	مثال دوم	دلایل مهاجرپذیری
		ارتباطی
		اقتصادی
		فرهنگی و اجتماعی
		سیاسی

پیامدهای مهاجرت در استان قزوین

بیشترین مهاجرین وارد شده به استان ما را مهاجران استان‌های گیلان، مازندران، آذربایجان شرقی و غربی و زنجان به خود اختصاص داده‌اند. با ورود مهاجران به استان پیامدهای مهمی در زمینه‌های مختلف شکل گرفته است که با توجه به اهمیت پدیده مهاجرت، مهم‌ترین پیامدهای مهاجرت به استان را در جدول صفحه بعد بنویسید.



فعالیت ✓

همان‌طور که می‌دانید مهاجرت‌های استان قزوین دارای پیامدهای منفی هم می‌باشد. با توجه به این پدیده‌ها و به کمک هم‌کلاسی‌های خود پیامدهای سه‌گانه جدول زیر را کامل کنید.

پیامدها	علت مهاجرت
	اجتماعی
	سیاسی
	اقتصادی