


فصل دوم

جغرافیای انسانی استان قزوین



درس ششم تقسیمات سیاسی استان

استان قزوین به دلیل موقعیت جغرافیایی ممتاز خود، همواره از تمدنی کهن برخوردار بوده و به این دلیل هم از استان‌های مهم ایران به لحاظ جغرافیایی، فرهنگی و تاریخی به‌شمار می‌آید. استان قزوین که از سال ۱۳۷۶ در نقشه تقسیمات سیاسی ایران شکل گرفته است و بر اساس آخرین تقسیمات سیاسی در حال حاضر دارای ۵ شهرستان، ۱۹ بخش، ۲۵ شهر، ۴۹ دهستان و ۱۱۹۴ آبادی است.



شکل ۱-۲- نقشه تقسیمات سیاسی استان قزوین در سال ۱۳۸۵



استان قزوین به دلیل رشد جمعیت و نیز مهاجرت، همواره شاهد تغییرات در تقسیمات سیاسی بوده است و بر این اساس می توان آخرین وضعیت تقسیمات سیاسی استان را در جدول ذیل مشاهده کرد.

بیشتر بدانیم



جدول ۱-۲- مشخصات کلی تقسیمات سیاسی استان قزوین در سال ۱۳۹۰

شهرستان	تاریخ تأسیس شهرستان	مساحت (کیلومتر مربع)	بخش	شهر	دهستان	تعداد آبادی	دارای سکنه	
آبیک	۱۳۸	۱۳۱۸	۲	۲	۵	۱۱۲	۸۹	
البرز	۱۳۸۳	۴۱۶	۲	۴	۴	۳۵	۲۸	
بوئین زهرا	۱۳۷۵	۵۶۷۳	۶	۷	۱۴	۳۳	۲۴۸	
تاکستان	۱۳۵۹	۲۵۹۱	۴	۵	۹	۱۴۹	۱۳۱	
قزوین	۱۳۱۶	۵۵۷	۵	۷	۱۴	۵۹۵	۴۲	
کل استان							۱۵۵۶۸	۸۹۸

همچنین می توان در جدول زیر مشخصات شهرستان های استان را به تفکیک تقسیمات سیاسی مشاهده نمود.

بیشتر بدانیم



جدول ۲-۲- مشخصات شهرستان های استان قزوین در سال ۱۳۹۰

شهرستان	مرکز شهرستان	بخش	مرکز بخش	دهستان	مرکز دهستان	شهر
آبیک	آبیک	بشاریات	خاکعلی	بشاریات غربی	خاکعلی	خاکعلی
				بشاریات شرقی	خطابان	
آبیک	آبیک	مرکزی	آبیک	زیاران	زیاران	آبیک
				کوهپایه غربی	کوندج	
				کوهپایه شرقی	ناصرآباد	

ادامه جدول ۲-۲- مشخصات شهرستان‌های استان قزوین در سال ۱۳۹۰

شریفیه	شریفیه	شریف آباد				
محمدیه بیدستان	حصار خروان	حصار خروان	محمدیه	محمدیه	الوند	البرز
	پیر یوسفیان	پیر یوسفیان				
الوند	نصرت آباد	نصرت آباد	الوند	مرکزی		
	آبگرم	آبگرم				
آبگرم	کلنجین	خرقان شرقی	آبگرم	آبگرم		
	نیرج	خرقان غربی				
	حصار ولیعصر	حصار ولیعصر				
آوج	شهید آباد	شهید آباد	آوج	آوج		
	شهرستانک	دشتابی شرقی				
ارداق	ارداق	دشتابی غربی	ارداق	دشتابی		
	ابراهیم آباد	ابراهیم آباد				
دانسفهان	خوزین	رامند جنوبی	دانسفهان	رامند	بوئین زهرا	بوئین زهرا
	زین آباد	زین آباد				
شال	شهرک مدرس	قلعه هاشم خان	شال	شال		
	رحیم آباد	زهرای پایین				
بوئین زهرا سگز آباد	عصمت آباد	زهرای بالا	بوئین زهرا	مرکزی		
	سگز آباد	سگز آباد				



ادامه جدول ۲-۲- مشخصات شهرستان‌های استان قزوین در سال ۱۳۹۰

اسفرورین	اک	اک	اسفرورین	اسفرورین	تاکستان	تاکستان
		خرم آباد				
خرمدشت	رحیم آباد	افشاریه	خرمدشت	خرمدشت		
	خرمدشت	رامند شمالی				
ضیاء آباد	فارسجین	دودانگه علیا	ضیاء آباد	ضیاء آباد		
	حسین آباد	دودانگه سفلی				
تاکستان	یحیی آباد	قافازان شرقی	تاکستان	مرکزی		
نرجه	نیکویه	قافازان غربی				
		نرجه	نرجه			
معلم کلایه	مینو دشت	الموت بالا	معلم کلایه	رودبار الموت شرقی		
	زوارک	الموت پایین				
	معلم کلایه	معلم کلایه				
رازمیان	بهرام آباد	رودبار شهرستان	رازمیان	رودبار الموت غربی		
	رجایی دشت	رودبار محمد زمانی				
	دستجرد سفلی	دستجرد				
سیردان	نیارک	نیارک	سیردان	طارم سفلی		
	کوهگیر سفلی	کوهگیر				
	حصار	چوقور				
	سیاهپوش	خندان				
کوهین	آقا بابا	ایلات قافازان شرقی	کوهین	کوهین		
	کوهین	ایلات قافازان غربی				
قزوین	کورانہ	اقبال شرقی	قزوین	مرکزی		
محمود آباد نمونه						
اقبالیه					اقبال غربی	

فعالیت



۱- شهرستان محل سکونت شما از چند شهر و بخش تشکیل شده است؟ آنها را نام ببرید.

.....

۲- بزرگ‌ترین شهر واقع در شهرستان محل سکونت شما کدام است؟

.....

۳- آیا می‌توانید چند مورد از شهرهای تازه تأسیس استان را نام ببرید.

.....

بیشتر بدانیم



استان قزوین، استانی تازه تأسیس با سابقهٔ بیش از یک دهه بوده است که قبل از تبدیل شدن به استان در سیر تقسیمات کشوری، دگرگونی‌های زیادی داشته است. این استان قبل از تأسیس، شهرستان قزوین بوده است که تابعیت چندین استان را قبل از استان شدن خود داشته است. سابقهٔ شهرستان قزوین به شکل ابتدایی، طبق قانون تقسیمات کشوری به سال ۱۳۱۶ شمسی بر می‌گردد که تابع استان یکم بوده و شامل شهرستان‌های زنجان، قزوین، ساوه، سلطان آباد، رشت و شمسوار بوده است. در تغییرات بعدی تقسیمات کشوری ایران، شهرستان قزوین زیر مجموعه استان زنجان شده و تا سال ۱۳۷۴ بخشی از این استان بوده است. با تغییرات سیاسی اداری در سال ۱۳۷۵ این شهرستان از استان زنجان جدا شده، و تابع استان تهران شد. سرانجام با تصویب مجلس شورای اسلامی استان قزوین به‌عنوان بیست و هفتمین استان کشور در سال ۱۳۷۶ در عرصهٔ سیاسی ایران شکل گرفت و با گذشت زمان هم تقسیمات داخلی سیاسی این استان تکمیل شد.



درس هفتم شیوه‌های زندگی در استان

آیا شما به عنوان یک دانش‌آموز ساکن در استان قزوین با شیوه‌های سکونت و زندگی در استان آشنایی دارید؟ آیا می‌دانید که چند شیوه زندگی در حال حاضر در استان وجود دارد؟ تصاویر زیر نشان‌دهنده نوع سکونت‌گاه‌ها در این استان است، حال به تصاویر دقت کرده و بگویید در کجا زندگی می‌کنید؟ به نظر شما کدام یک از سکونت‌گاه‌های زیر، بیشترین ساکنان را به خود اختصاص داده است؟



شکل ۲-۲- انواع سکونتگاه‌های استان

دو شیوه رایج زندگی در استان قزوین عبارت‌اند از: شهری، روستایی.

الف) زندگی شهری

جمعیت شهری استان در سال ۱۳۸۵، معادل ۷۷۷۹۷۵ نفر بوده است که در حال حاضر در ۲۵ شهر استان سکونت دارند. با مقایسه جمعیت شهری و روستایی استان قزوین می‌توان گفت که استان قزوین از نظر درصد جمعیت شهرنشین بالاتر از متوسط کشور است؛ جدول زیر، نشان‌دهنده سهم هر یک از شیوه‌های زندگی شهری و روستایی استان است.

جدول ۳-۲- درصد شیوه‌های زندگی استان در سال ۱۳۸۵

استان قزوین در سال ۸۵		کشور در سال ۸۵		شرح
تعداد	درصد	تعداد	درصد	
۱۱۴۳۲	۱	۷ ۴۹۵۷۸۲	۱	جمعیت
۷۷۷۹۷۵	۶۸/۵	۴۸۲۵۹۹۶۴	۶۸	جمعیت شهری
۳۶۵۲ ۳	۳۱/۹۵	۲۲۱۳۱۱ ۱	۳۲	جمعیت روستایی

فعالیت

۱- به نظر شما به چه دلایلی درصد شهرنشینان استان زیاد است؟

.....

.....

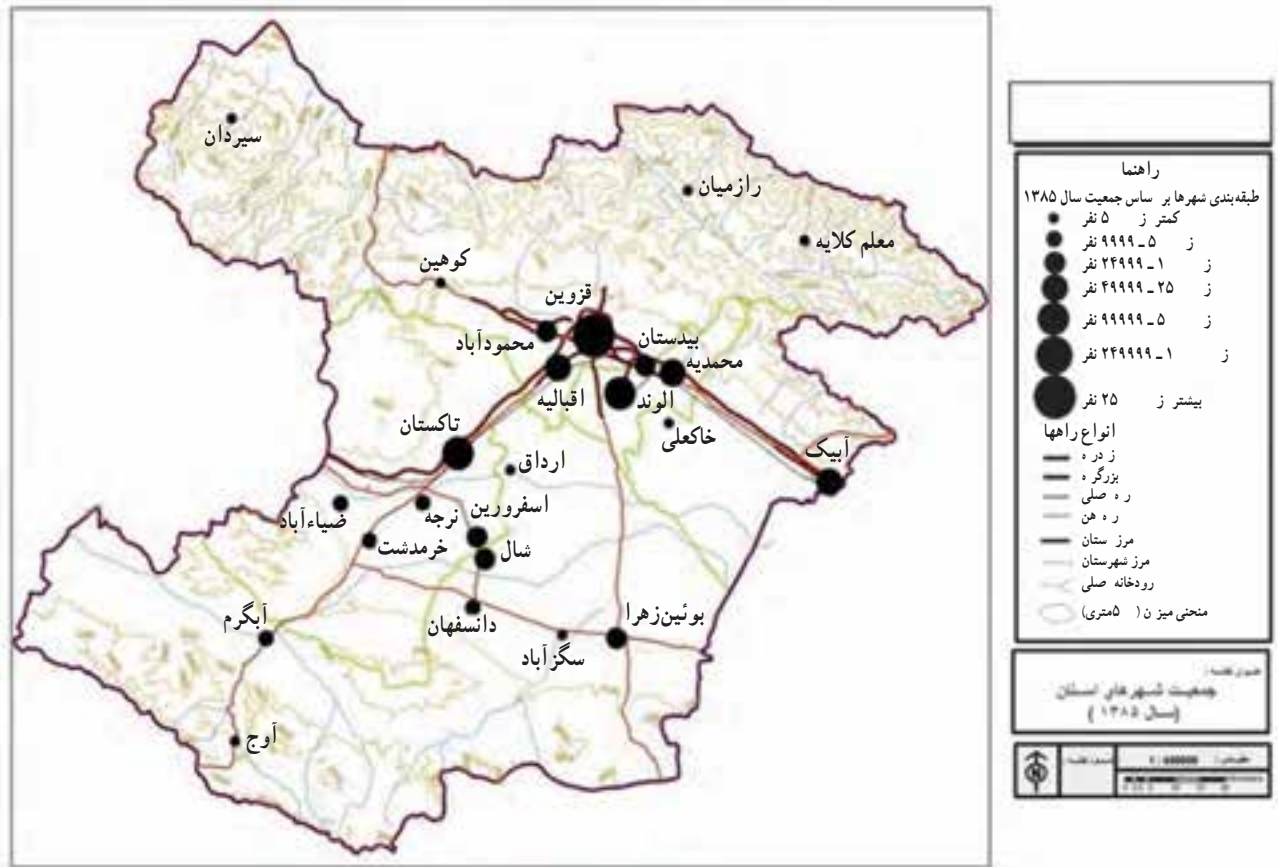
.....

۲- علل کاهش جمعیت روستایی استان ما در چیست؟

.....

.....

در حال حاضر در استان قزوین ۲۵ شهر وجود دارد که بیشتر این شهرها بعد از شکل‌گیری استان به دلیل رشد جمعیت به وجود آمده‌اند. البته شهرهای استان از نظر پراکندگی و تعداد جمعیت خصوصیات متفاوتی دارند که نقشه و جدول صفحه بعد مشخصات آنها را نمایش می‌دهد.



شکل ۳-۲- نقشه پراکندگی شهرهای استان و جمعیت آنها در سال ۱۳۸۵

همان طور که نقشه پراکندگی شهرهای استان نمایش می‌دهد، مهم‌ترین و پرجمعیت‌ترین شهرهای استان در دشت قزوین تمرکز یافته و کمترین شهرها هم در ناحیه کوهستانی پراکنده شده‌اند. همچنین نقشه فوق نشان‌دهنده اهمیت حوزه نفوذ شهر قزوین در تمرکز جمعیت شهری و ایجاد شهرهای جدید در حاشیه مرکز استان است.

جدول ۴-۲- مشخصات شهرهای استان

نام شهر	نام شهرستان	تاریخ تأسیس	جمعیت
قزوین	قزوین	۱۳۳	۳۵۵۳۳۸
رازمیان	قزوین	۱۳۷۹	۱۲۳
معلم کلايه	قزوین	۱۳۷۹	۲۴۳۸
محمودآباد نمونه	قزوین	۱۳۷۸	۱۹۶۷۹
سیردان	قزوین	۱۳۸۴	۴۶۸
کوهین	قزوین	۱۳۸۱	۱۵۹۲
اقبالیه	قزوین	۱۳۷	۴۹۲۴۶
بوئین زهرا	بوئین زهرا	۱۳۵۵	۱۶۴۲۱
آوج	بوئین زهرا	۱۳۴۲	۴۲۴
آبگرم	بوئین زهرا	۱۳۸	۵۴۱۶
دانسفهان	بوئین زهرا	۱۳۷۲	۸۷۴
سگزآباد	بوئین زهرا	۱۳۸۳	۴۹۵۸
شال	بوئین زهرا	۱۳۶۱	۱۵۱۱۵
ارداق	بوئین زهرا	۱۳۸۱	۴۸۳۹
تاکستان	تاکستان	۱۳۳۷	۷۴۲۵۷
نرجه	تاکستان	۱۳۸۳	۵۱۱۸
اسفرورین	تاکستان	۱۳۶۸	۱۲۱۱۳
ضیاء آباد	تاکستان	۱۳۷۲	۸۶۵۶
خرم دشت	تاکستان	۱۳۷۸	۶۳۸
الوند	البرز	۱۳۶۱	۶۹۳۴۳
بیدستان	البرز	۱۳۸۱	۲۱۱
محمدیه	البرز	۱۳۷۴	۴۱۸۱۶
شریفیه	البرز	۱۳۸۷	۱۶۵۵۴
آبیک	آبیک	۱۳۴۲	۴۷۴۸۷
خاکعلی	آبیک	۱۳۸۳	۳۱۴۶



شکل ۴-۲- تصاویری از شهر قزوین

فعالیت ✓

با توجه به جدول مشخصات شهرهای استان به سؤالات زیر پاسخ دهید.
شهرهای پرجمعیت استان را نام ببرید.

.....

از سال ۱۳۷۶ به بعد چند شهر به تعداد شهرها افزوده شده و چرا؟

.....

کدام یک از شهرهای استان جمعیت کمتر از ده هزار نفر دارد؟ موقعیت آنها را بیان کنید.

.....

به نظر شما در آینده بر تعداد کدام شهرهای استان در شهرستان‌های پنج‌گانه افزوده می‌شود؟ چرا؟

.....

کدام شهرستان، شهرهای بیشتری دارد؟ چرا؟

.....

ب) زندگی روستایی

در استان قزوین همانند دیگر نقاط ایران، استقرار و شکل‌گیری روستاها به عوامل متعدد طبیعی وابسته بوده است و به همین جهت، در استان قزوین دو شکل از روستاها ایجاد شده که عبارت‌اند از: روستاهای متمرکز و روستاهای بینابین. البته باید اشاره کرد که از نظر موقعیت جغرافیایی محل شکل‌گیری هر یک از روستاهای اشاره شده با یکدیگر متفاوت بوده است. بیشتر روستاهای دشت از نوع متمرکز می‌باشد، ولی در نواحی کوهستانی استان روستاهای پلکانی و در مواردی روستاهای بینابین مشاهده می‌شود. حال به نظر شما کدام یک از عوامل طبیعی در شکل‌گیری روستاهای استان ما نقش عمده‌ای دارند؟ جدول را کامل کنید.

فعالیت ✓

نوع عوامل مؤثر	مثال
طبیعی



شکل ۲-۵- روستای هیر در شمال استان



شکل ۲-۶- روستای قوزلو در جنوب استان

جغرافیای انسانی استان

طبق جدول (۲-۵) پراکندگی تعداد آبادی‌ها در شهرستان‌های استان قابل نمایش است. همچنین باید اشاره کرد که در سال ۱۳۸۵ تنها ۳۲ درصد از مردم استان در ۸۹۸ روستای دارای سکنه به فعالیت‌های مختلف کشاورزی (زراعت، دامداری، باغداری) اشتغال داشتند. و مردم روستاهای استان هم از این راه‌ها به امرار معاش می‌پردازند که البته صنایع دستی هم از موارد دیگر در فعالیت‌های اقتصادی مردم روستاهای استان به‌شمار می‌رود.

جدول ۲-۵- رتبه‌بندی شهرستان‌های استان از نظر تعداد روستاها

نام شهرستان	تعداد آبادی	رتبه در استان
قزوین	۴۲	۱
تاکستان	۱۳۱	۳
آبیک	۸۹	۴
بوئین زهرا	۲۴۸	۲
البرز	۲۸	۵

فعالیت

به نظر شما کدام یک از فعالیت‌های کشاورزی استان در منطقه دشت قابل مشاهده است؟
مهم‌ترین صنایع دستی استان چیست؟
با توجه به جدول آبادی‌های استان رتبه‌بندی تعداد آبادی‌ها را مشخص کنید.
به نظر شما در شهرستان محل سکونت خود، تعداد آبادی‌ها نشانگر چه مطلبی است.
کدام شهرستان، رتبه اول را دارد و چرا؟
کدام شهرستان، رتبه پنجم را دارد و چرا؟

تغییرات در روستاها

روستاهای استان قزوین در طی سال‌های گذشته، به‌خصوص بعد از استان شدن، تغییرات بسیاری را در حوزه‌های مسکن، اشتغال، عمران روستایی، آموزش و بهداشت شاهد بوده است. و بر این اساس روستاهای استان در دهه حاضر به دلیل همین امر تحولات زیادی را داشته و مسیر توسعه را هم تا حدی پیموده است. تصاویر ۲-۶ و ۲-۷ نمونه‌هایی از این تحولات در عرصه‌های روستایی استان را نشان می‌دهد.



شکل ۲-۷- بهسازی روستایی (روستای رزجرد)



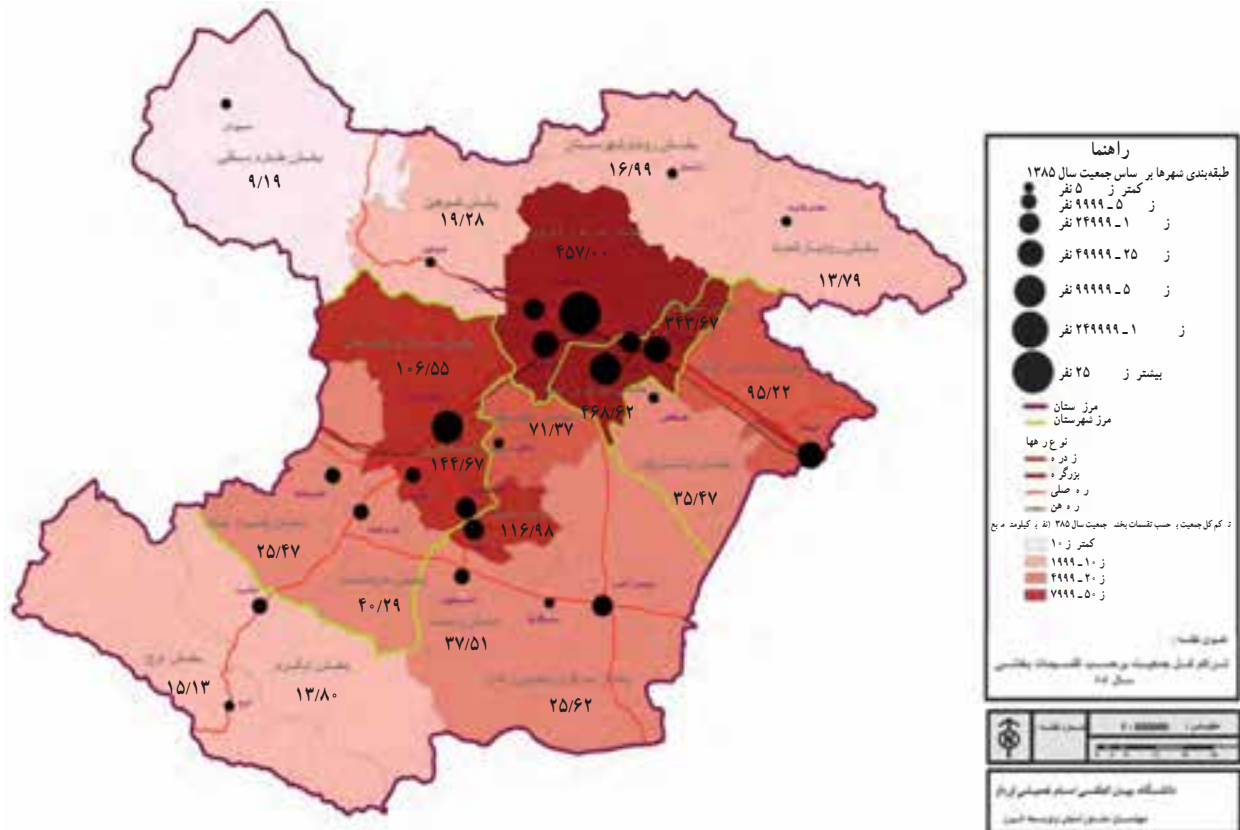
شکل ۲-۸- راه روستایی (الموت رود)

درس هشتم جمعیت استان و ویژگی‌های آن

بر اساس نتایج سرشماری عمومی سال ۱۳۸۵، جمعیت استان قزوین ۱۱۴۳۲۰۰ نفر برآورد شده است. از این تعداد ۵۵۹۳۳۰ نفر را زنان و ۵۸۳۸۷۰ نفر را مردان تشکیل می‌دهند که در رتبه‌بندی جمعیتی ۳۱ استان کشور رتبه ۲۱ را دارد. بر این اساس بیشترین جمعیت استان قزوین در مناطق شهری و کمترین جمعیت در مناطق روستایی استان قزوین ساکن بوده‌اند. همچنین در سال ۱۳۸۵ از کل جمعیت ساکن در استان قزوین ۵۱ درصد را مردان و ۴۹ درصد را زنان به خود اختصاص داده‌اند. بر این اساس خصوصیات جمعیت استان را در جدول (۲-۶) و شکل (۲-۹) می‌توان مشاهده نمود.

جدول ۲-۶- مشخصات کلی جمعیت استان در سال ۸۵

سال	کل جمعیت استان	مردان	زنان	درصد مردان	درصد زنان
۱۳۸۵	۱۱۴۳۲	۵۸۳۸۷	۵۵۹۳۳	۵۱	۴۹



شکل ۲-۹- نقشه تراکم جمعیت استان در سال ۱۳۸۵



فعالیت ✓

- ۱- با توجه به نقشه تراکم جمعیت استان، پر تراکم ترین و کم تراکم ترین بخش های استان در کدام شهرستان ها می باشد؟
- ۲- به نظر شما که در استان قزوین زندگی می کنید چرا تراکم جمعیت استان در مرکز استان از سایر نقاط بیشتر است؟
- ۳- علل کم جمعیتی بودن استان در بخش های حاشیه ای چیست؟

تراکم نسبی جمعیت استان

با توجه به وسعت استان قزوین و جمعیت ساکن در آن، تراکم جمعیت استان قزوین در سرشماری سال ۱۳۸۵ معادل ۷۴ نفر در کیلومتر مربع بوده است که بر طبق آخرین مطالعات انجام شده بیشترین تراکم جمعیت استان در مرکز استان به دلایل سیاسی، اقتصادی و اجتماعی بوده است و همچنین کمترین تراکم جمعیت هم در مناطق کوهستانی استان قزوین گزارش شده است. همچنین بر اساس آخرین آمار موجود، بیشترین و کمترین تراکم را شهرستان های البرز و بوئین زهرا به خود اختصاص داده اند که جدول زیر بیانگر این موضوع است.

جدول ۷-۲- رتبه بندی شهرستان های استان از نظر جمعیت سال ۸۵

شهرستان	وسعت (کیلومتر مربع)	جمعیت سال ۸۵	تراکم جمعیت	رتبه در استان
آبیک	۱۳۱۸	۹۱۴۲۱	۶۹/۳۶	۳
البرز	۴۱۶	۱۸۲۱۲۶	۴۳۷/۸	۱
بوئین زهرا	۵۶۷۳	۱۵۵۸۸۹	۲۷/۴۷	۵
تاکستان	۲۵۹۱	۱۷۳۵۷۷	۶۶/۹۹	۴
قزوین	۵۵۷	۵۴ ۱۸۷	۹۶/۹۸	۲
کل استان	۱۵۵۶۸	۱۱۴۳۲ نفر	۷۴ نفر	

فعالیت ✓

با توجه به جدول ۷-۲ علل تراکم بالا و پایین را در دو شهرستان ذکر شده را بیان کنید.

- ۱-
- ۲-
- ۳-
- ۴-

نرخ رشد جمعیت استان

رشد جمعیت استان در دهه‌های گذشته همواره تغییراتی داشته است، اگر چه ما شاهد رشد جمعیت نسبت به دهه‌های گذشته هستیم، اما نرخ رشد جمعیت بر اساس سرشماری‌های کشور مطابق جدول زیر بوده است. با توجه به این جدول در فاصله چند دوره سرشماری از میزان نرخ رشد جمعیت استان قزوین به طور چشمگیری کاسته شده است.

جدول ۸-۲- نرخ رشد جمعیت در سال‌های ۸۵-۱۳۵۵

۱۳۸۵	۱۳۷۵	۱۳۶۵	۱۳۵۵
۱/۶۱	۱/۸۹	۳/۹۷	۴/ ۶

فعالیت ✓

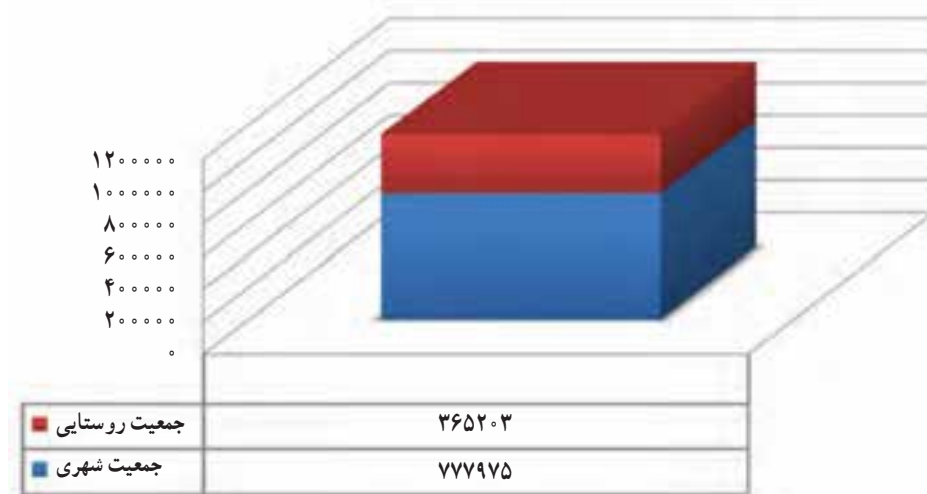
به نظر شما که در استان قزوین زندگی می‌کنید تغییرات نرخ رشد جمعیت در سال‌های مختلف نشان از چیست؟
با توجه به جدول (نرخ رشد جمعیت) بیشترین و کمترین نرخ رشد جمعیت در چه دوره‌ای بوده و چرا؟

جمعیت شهری و روستایی استان قزوین

در آبان ماه ۱۳۸۵ از کل جمعیت استان قزوین، ۶۸/۵ درصد در نقاط شهری استان و ۳۱/۹۵ درصد در نقاط روستایی استان قزوین ساکن بوده‌اند. در استان قزوین همانند وضعیت جمعیتی ایران، روند افزایش جمعیت شهری و کاهش جمعیت روستایی در طی دو دهه اخیر در حال انجام است. بدین ترتیب که روز به روز از درصد و میزان جمعیت روستایی استان کاسته شده و بر میزان جمعیت شهری استان افزوده می‌شود.



جمعیت شهری و روستایی استان در سال ۱۳۸۵



شکل ۱۰-۲- مقایسه جمعیت شهری و روستایی استان

فعالیت ✓

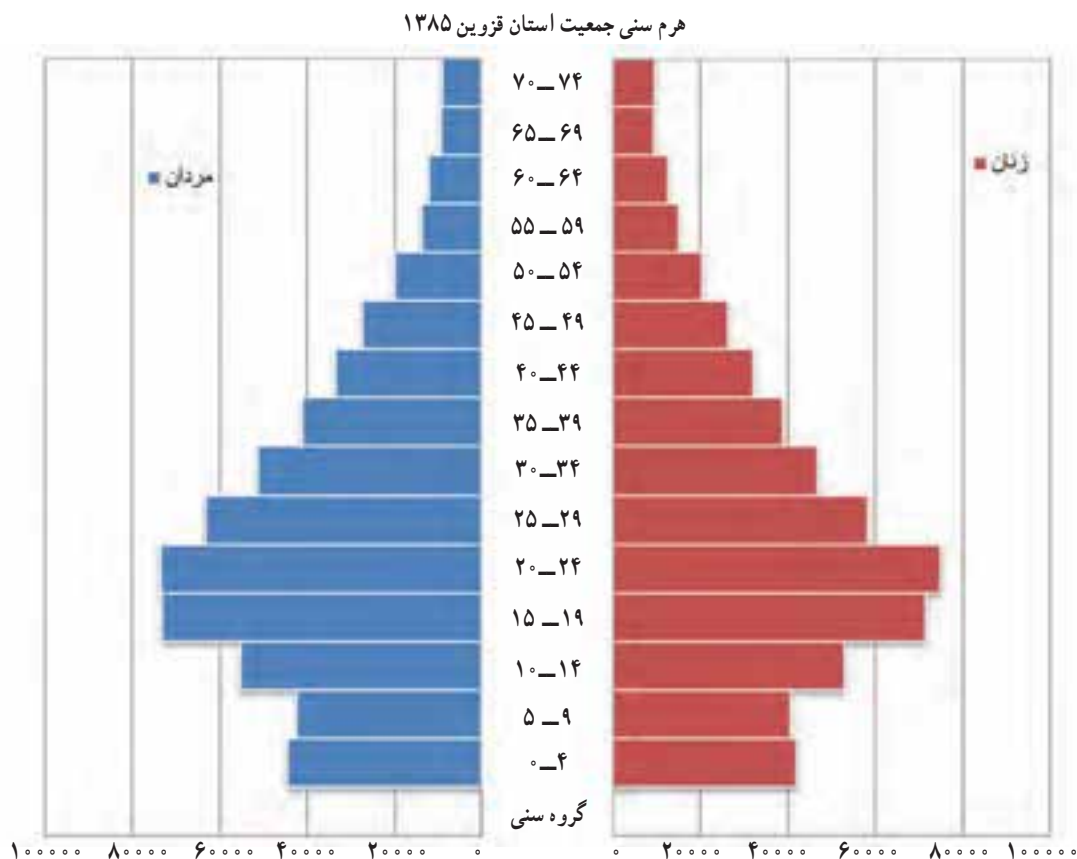
به نظر شما عوامل رشد جمعیت شهری و کاهش جمعیت روستایی استان قزوین چیست؟

عوامل کاهش جمعیت روستایی استان قزوین	عوامل رشد جمعیت شهری استان قزوین
--------------------------------------	----------------------------------

ساختمان سنی جمعیت استان

با نگاهی گذرا به هرم سنی جمعیت استان، می توان گفت که جمعیت استان قزوین جوان است؛ البته این هرم سنی از ساختمان سنی جمعیت ایران پیروی می کند، و نشان دهنده گذر از مرحله جوانی جمعیت^۱ استان ما است.

۱- اصطلاح جمعیت جوان نشان دهنده ساخت سنی خاصی است که در آن بیش از دو پنجم جمعیت زیر ۱۵ سال است.



شکل ۱۱-۲- ساختمان سنی جمعیت استان قزوین در سال ۱۳۸۵

مهاجرت‌ها در استان قزوین

استان قزوین به دلایل فرهنگی و اجتماعی، اقتصادی، ارتباطی و سیاسی همواره یکی از استان‌های مهاجرپذیر در ایران بوده است به طوری که بیشترین آمار مهاجران وارد شده به استان از دهه ۱۳۴۰ به بعد بوده است. البته دلیل اصلی این امر تمرکز صنایع استان و احداث شهر صنعتی البرز است که مهاجران زیادی را از داخل و خارج استان به خود جذب کرده است. جدول زیر تعداد و درصد مهاجرت‌های استان را در دوره سرشماری ۱۳۸۵ نشان می‌دهد.

جدول ۹-۲- آمار مهاجرین استان قزوین

خالص مهاجران		مهاجرین خارج شده		مهاجرین وارد شده	
درصد نسبت به جمعیت استان	تعداد	درصد	تعداد	درصد	تعداد
۱۴/۱	۲	۱/۹۹	۹۴	۲/۲	۹۶



فعالیت ✓

برای هر دلیل مهاجرپذیری استان قزوین، دو مثال بنویسید.

مثال اول	مثال دوم	دلایل مهاجرپذیری
		ارتباطی
		اقتصادی
		فرهنگی و اجتماعی
		سیاسی

پیامدهای مهاجرت در استان قزوین

بیشترین مهاجرین وارد شده به استان ما را مهاجران استان‌های گیلان، مازندران، آذربایجان شرقی و غربی و زنجان به خود اختصاص داده‌اند. با ورود مهاجران به استان پیامدهای مهمی در زمینه‌های مختلف شکل گرفته است که با توجه به اهمیت پدیده مهاجرت، مهم‌ترین پیامدهای مهاجرت به استان را در جدول زیر بنویسید.

فعالیت ✓

پیامدها	علت مهاجرت
	اجتماعی
	سیاسی
	اقتصادی